PROVINCIA DI CHIETI

Camera di Commercio Chieti

Francavilla al mare - Ortona - San Vito Chietino - Rocca San Giovanni - Fossacesia - Tetto di Sangro - Casalbordino - Vasto - San Salvo

Via Verde della Costa dei Trabocchi

VIA VERDE DELLA COSTA DEI TRABOCCHI

AGGIORNAMENTO DEL PIANO PARTICELLARE DI ESPROPRIO

Tavola		Scala
CAT.07.B	Individuazione degli immobili ferroviari dismessi oggetto di esproprio. *Comune di Vasto*	1:2.000
		Data: Dicembre 2013

Gruppo di progettazione

Architetto Antonio Di Chiacchio

Architetto J. Maurizio Basile

LEGENDA DEI SEGNI

- LIMITI FOGLI DI MAPPA
- AREE COINCIDENTI CON IL TRACCIATO FERROVIARIO
- ALTRE AREE ESTERNE AL TRACCIATO FERROVIARIO
- AREE IN ZONE URBANE

QUADRO D'UNIONE

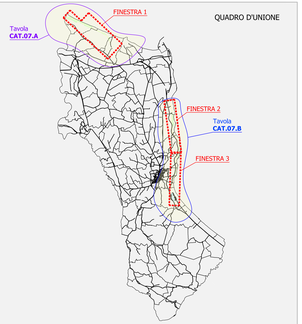

FINESTRA 2

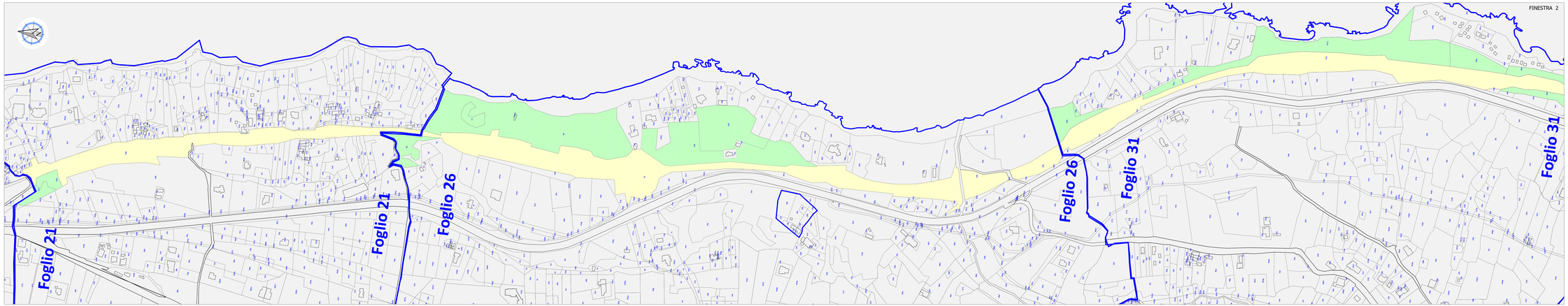
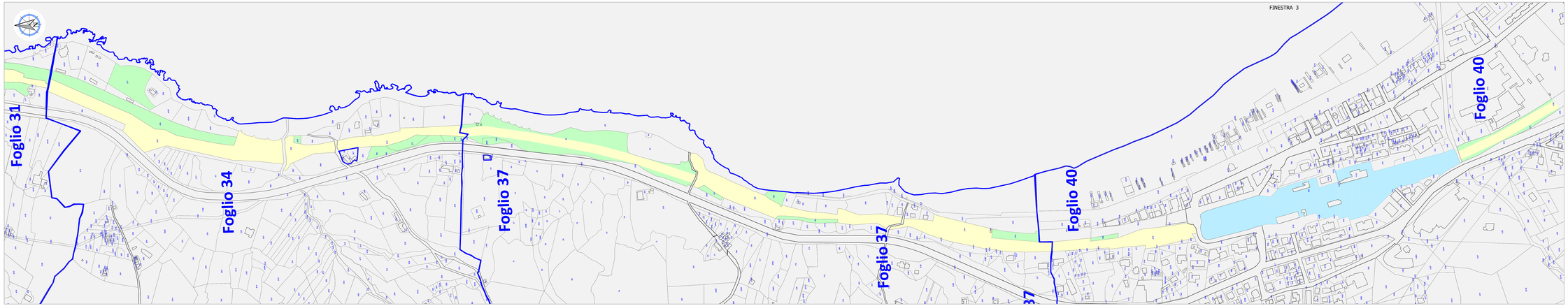
FINESTRA 3